

## Схема расположения границ публичного сервитута



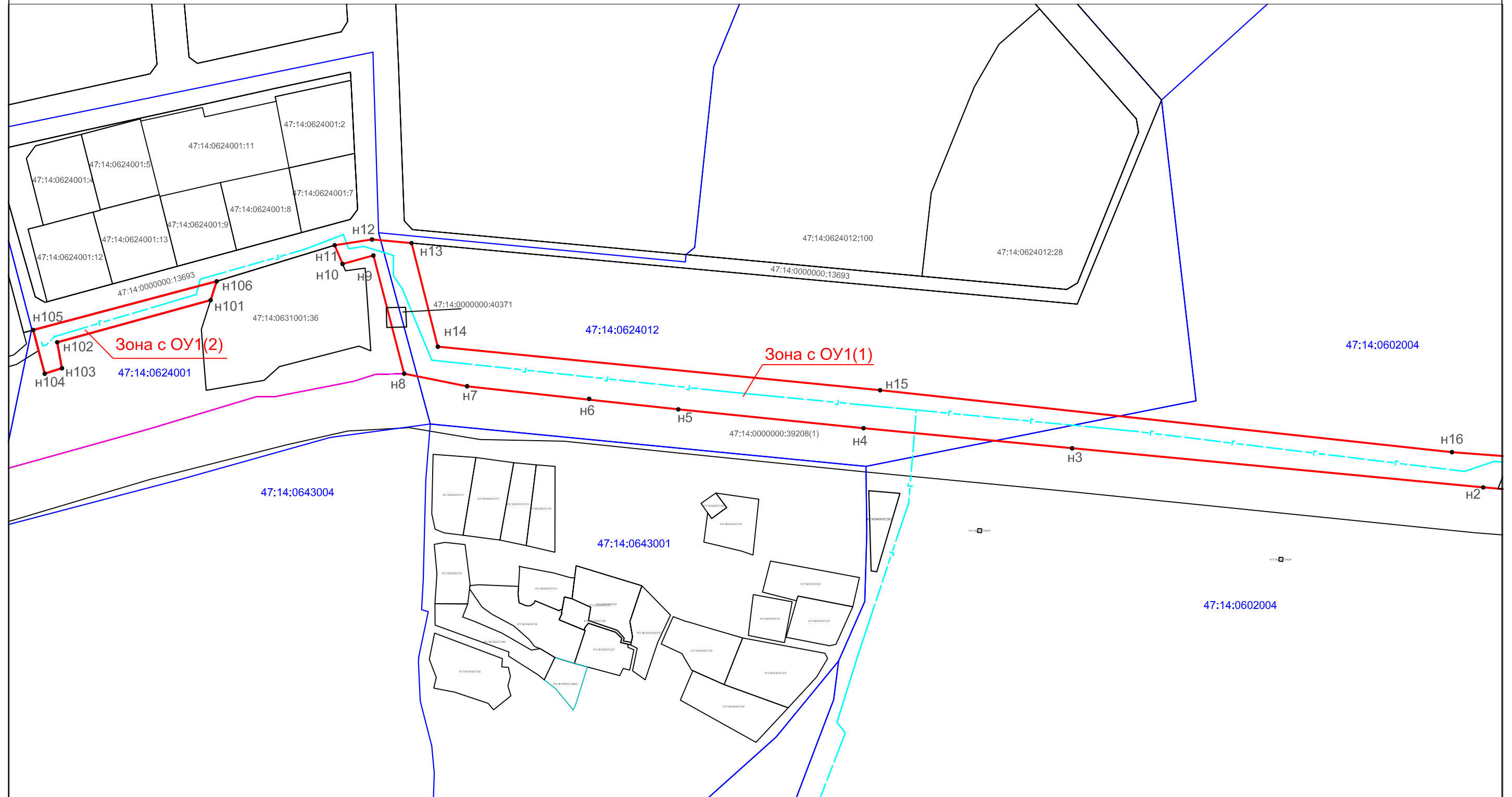
### Условные обозначения:

- - вновь образованная часть границы, сведения о которой достаточны для определения ее местоположения
- Зона с ОУ 1 - Зона с особыми условиями использования территории ЗОНА с ОУ1
- - Граница населенного пункта
- - - - Часть контура, обрзанного роекцией вновь образуемого подземного конструктивного элемента здания, строения, сооружения, объекта незавершенного строительства
- 47:14:0602004 - Номер кадастрового квартала
- - Граница кадастрового квартала



# Схема расположения границ публичного сервитута

Выносной лист 1



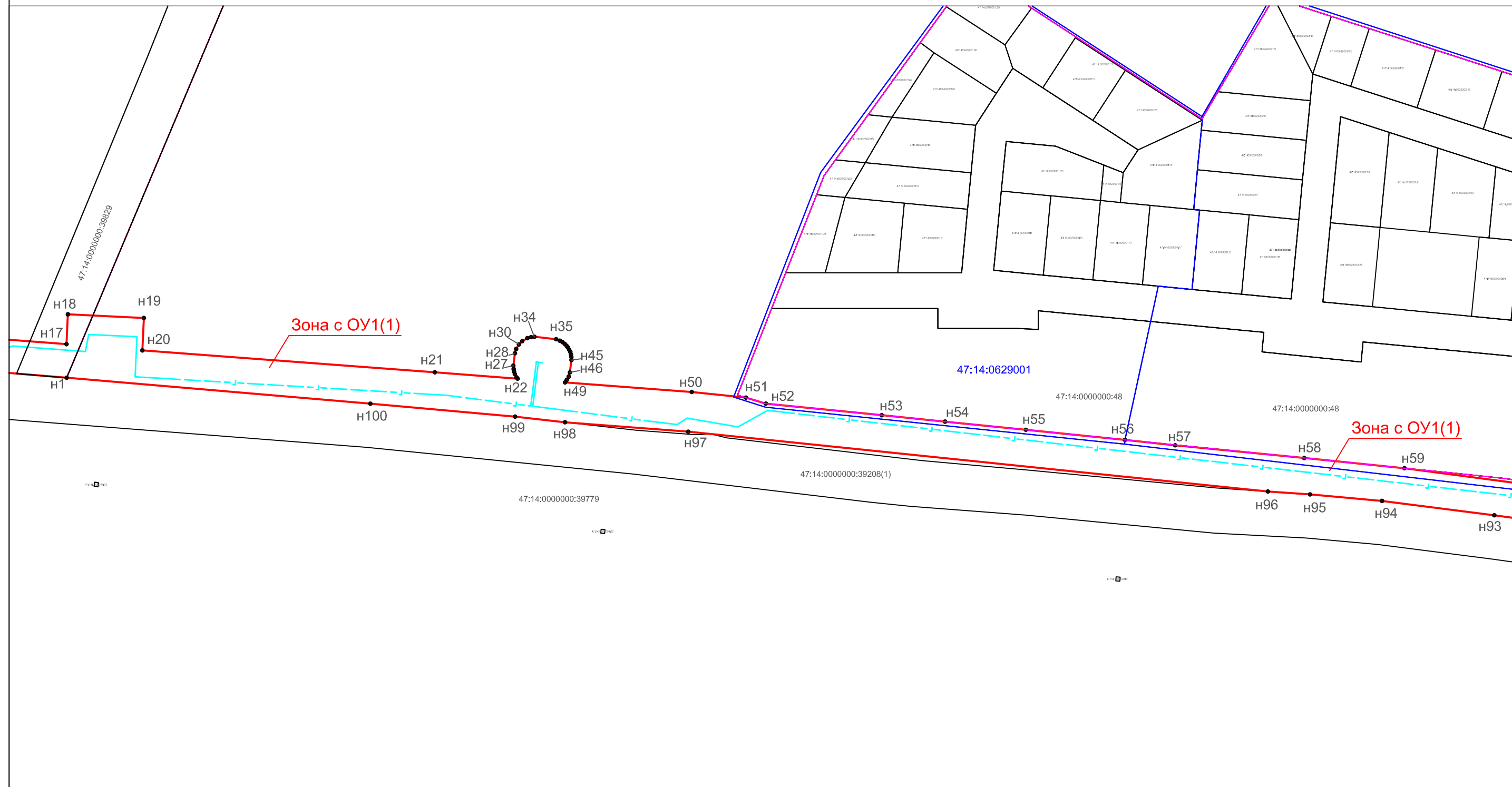
Масштаб 1:2000

Условные обозначения:

- Н1 - Обозначение новой характерной точки
- (red) - вновь образованная часть границы, сведения о которой достаточны для определения ее местоположения
- Зона с ОУ 1** - Зона с особыми условиями использования территории ЗОНА с ОУ1
- (magenta) - Граница населенного пункта
- (dashed cyan) - Часть контура, обрванного проекцией вновь образуемого подземного конструктивного элемента здания, строения, сооружения, объекта незавершенного строительства
- 47:14:0624012** - Номер кадастрового квартала
- (blue) - Граница кадастрового квартала
- (black) - Существующая часть границы, имеющиеся в ЕГРН сведения о которой достаточны для определения ее местоположения
- 47:14:0631001:36** - Кадастровый номер земельного участка

# Схема расположения границ публичного сервитута

Выносной лист 1



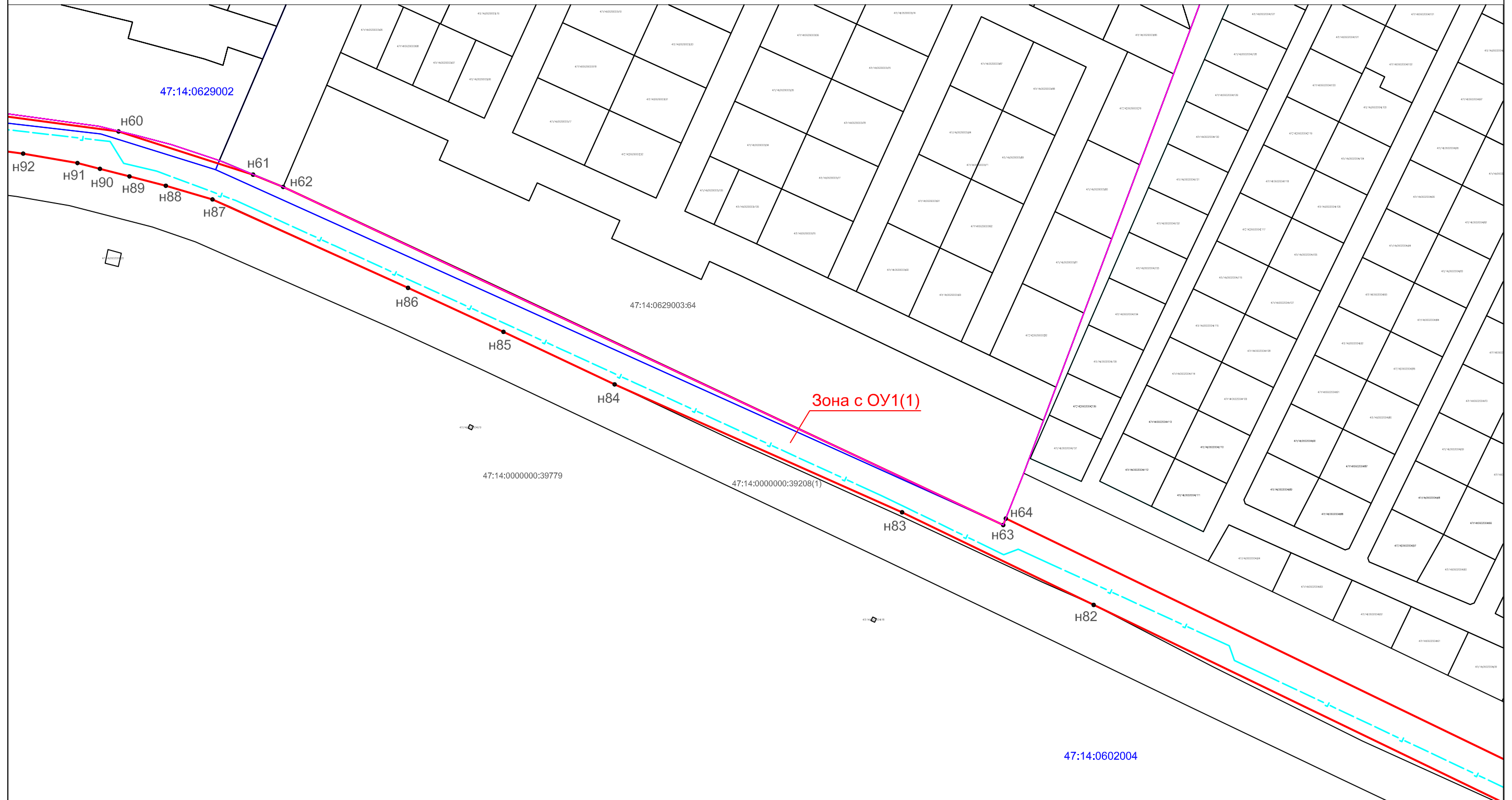
Масштаб 1:2000

Условные обозначения:

- H1 - Обозначение новой характерной точки
- (red) - вновь образованная часть границы, сведения о которой достаточны для определения ее местоположения
- Зона с ОУ 1** - Зона с особыми условиями использования территории ЗОНА с ОУ1
- (magenta) - Граница населенного пункта
- - - (cyan) - Часть контура, обрванного проекцией вновь образуемого подземного конструктивного элемента здания, строения, сооружения, объекта незавершенного строительства
- 47:14:0624012** - Номер кадастрового квартала
- (blue) - Граница кадастрового квартала
- (black) - Существующая часть границы, имеющиеся в ЕГРН сведения о которой достаточны для определения ее местоположения
- 47:14:0631001:36** - Кадастровый номер земельного участка

# Схема расположения границ публичного сервитута

## Выносной лист 1



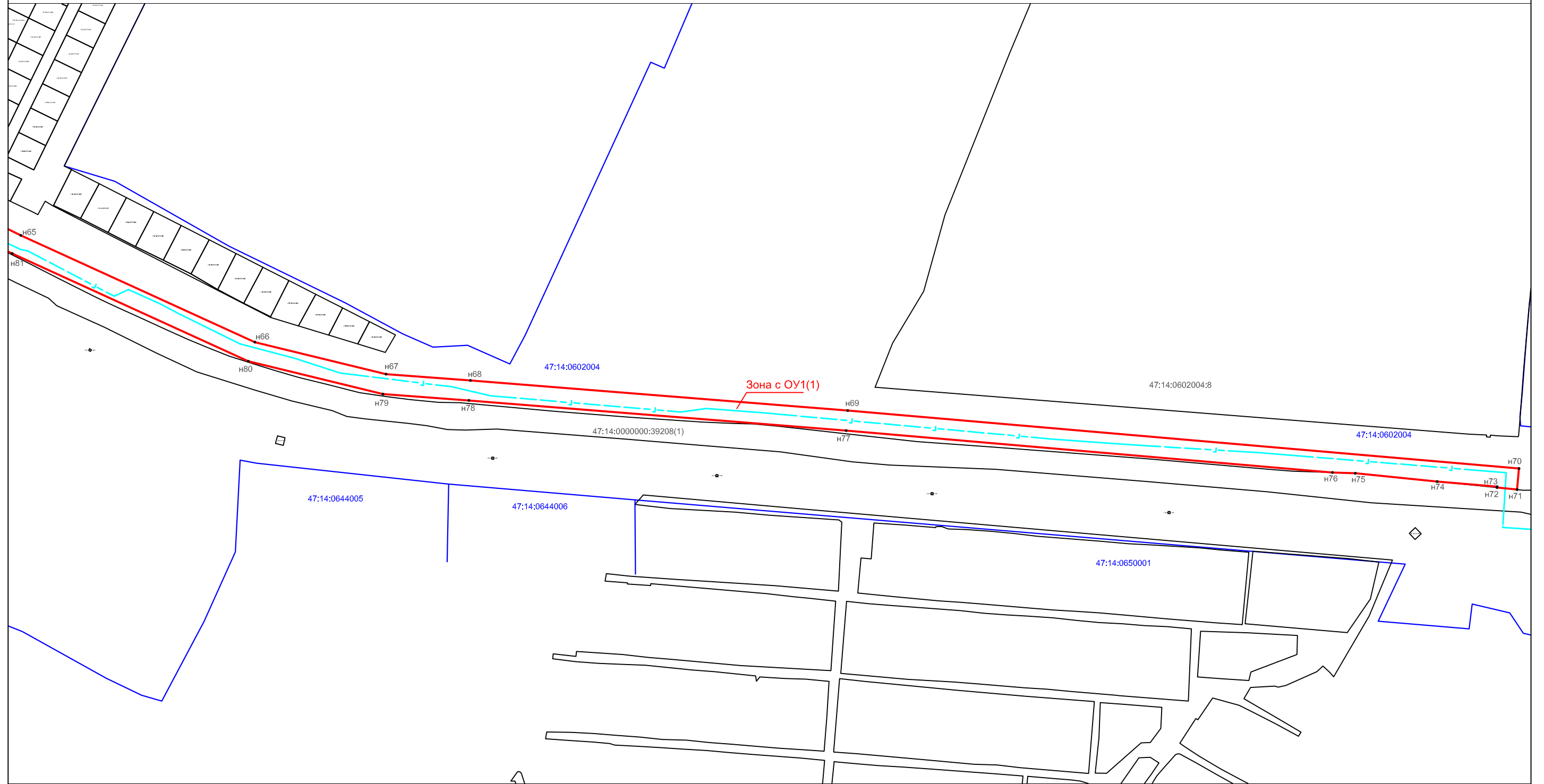
### Условные обозначения:

Масштаб 1:2000

- н1 - Обозначение новой характерной точки
- - вновь образованная часть границы, сведения о которой достаточны для определения ее местоположения
- Зона с ОУ 1** - Зона с особыми условиями использования территории ЗОНА с ОУ1
- - Граница населенного пункта
- - Часть контура, обрванного проекцией вновь образуемого подземного конструктивного элемента здания, строения, сооружения, объекта незавершенного строительства
- 47:14:0624012** - Номер кадастрового квартала
- - Граница кадастрового квартала
- - Существующая часть границы, имеющиеся в ЕГРН сведения о которой достаточны для определения ее местоположения
- 47:14:0631001:36** - Кадастровый номер земельного участка

# Схема расположения границ публичного сервитута

Выносной лист 1



Масштаб 1:4000

Условные обозначения:

- n1 - Обозначение новой характерной точки
- - вновь образованная часть границы, сведения о которой достаточны для определения ее местоположения
- Зона с ОУ 1** - Зона с особыми условиями использования территории ЗОНА с ОУ1
- - Граница населенного пункта
- - - - - Часть контура, обрванного проекцией вновь образуемого подземного конструктивного элемента здания, строения, сооружения, объекта незавершенного строительства
- 47:14:0624012** - Номер кадастрового квартала
- - - - - Граница кадастрового квартала
- - - - - Существующая часть границы, имеющиеся в ЕГРН сведения о которой достаточны для определения ее местоположения
- 47:14:0631001:36** - Кадастровый номер земельного участка